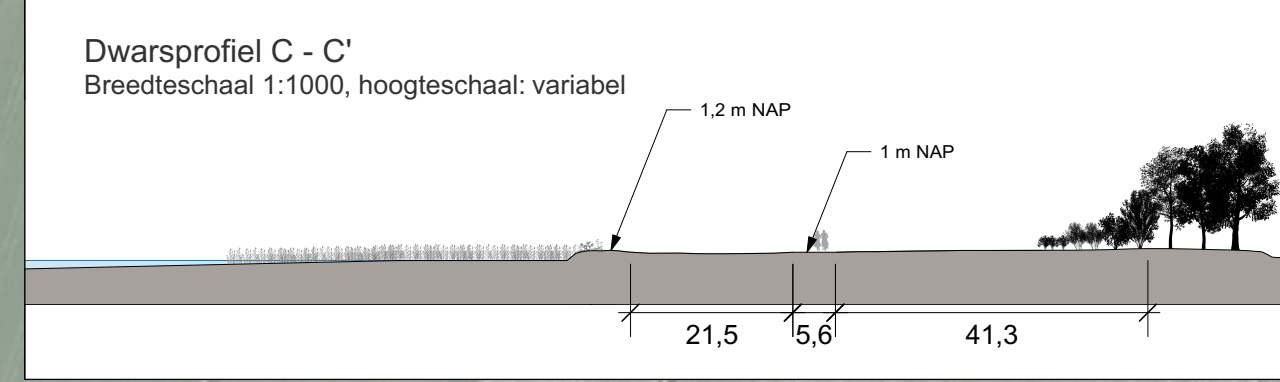
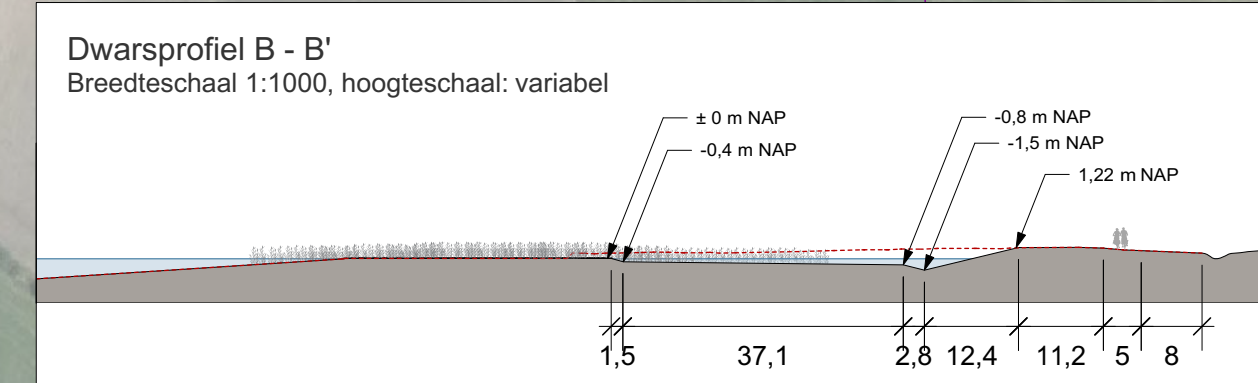
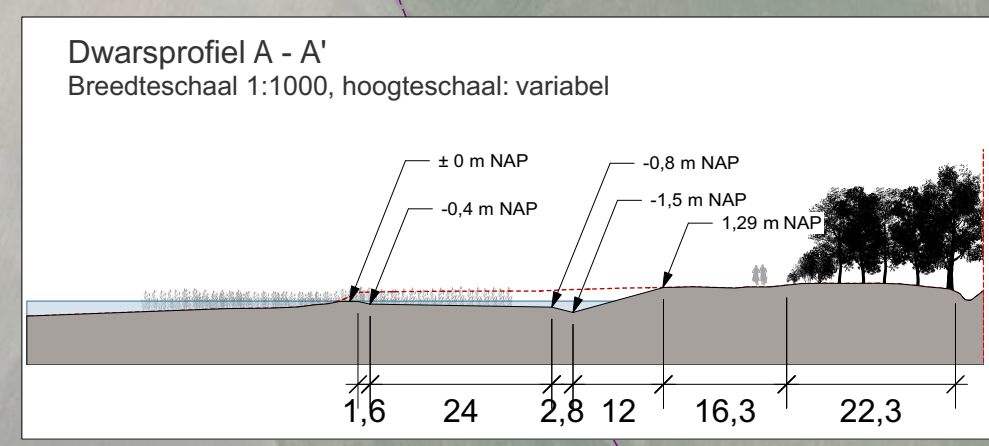





Legenda

Nieuw	
[Light Green Box]	Rietmoeras
[Medium Green Box]	Bloemrijk grasland
[Dark Green Box]	Vochtig hooiland
[Blue Box]	Vochtig struweel en bos
[Light Blue Box]	Struweelrand
[Light Blue Box]	Nieuw gegraven water
[Blue Box]	Doorrijdbare laagte (voorde)
[Bird Icon]	Vogelkijkhut
[Structure Icon]	Scherf met uitkijkpunt
[Dashed Line]	Voetpad
[Dashed Line]	Vraatrasters
[Dotted Purple Line]	Grens rust- en foerageergebied watervogels
[Bird Icon]	Dood hout in het water
Bestaand	
[Light Green Box]	Riet
[Dark Green Box]	Bos en struweel (handhaven/verwijderen nader te bepalen)
[Blue Box]	Bestaande beekloop
[Red Dot]	Betonning vaargeul
[Red Dashed Line]	Plangrens
[Green Dashed Line]	Grens Natura-2000 gebied
[Grey Line]	fietspad/ontsluitingsweg (met berm)
[Dotted Purple Line]	Tijdelijke parkeerplaats evenemententerrein
Restopgave	
[Blue Arrow]	Faunapassage (locatie nader te bepalen)
[Purple Line]	Wildraster langs A28



Naam tekening Schetsontwerp Groene Kruispunt			
Opdrachtgever Gastrijke Randmeren		Tekenaar J.D. Buizer/ J.W.Röell	
Project 19-0488 Groene Kruispunt		Datum 21-02-2020	
Onderdeel Variante B-2. Zonder riettransplantatie		Naam controleur M.M.Visser	
		Paraf <i>[Signature]</i>	
		Schaal 1:2.000	
		Tekeneenheden meter	
		Formaat A1	
		Versienr. 1-B	



Ondergrond: Ortho25 luchtfoto 2017 PDOK